

PLAUDREN

TREDION



0 500 1 000 m

LE COURS

MONTERBLANC

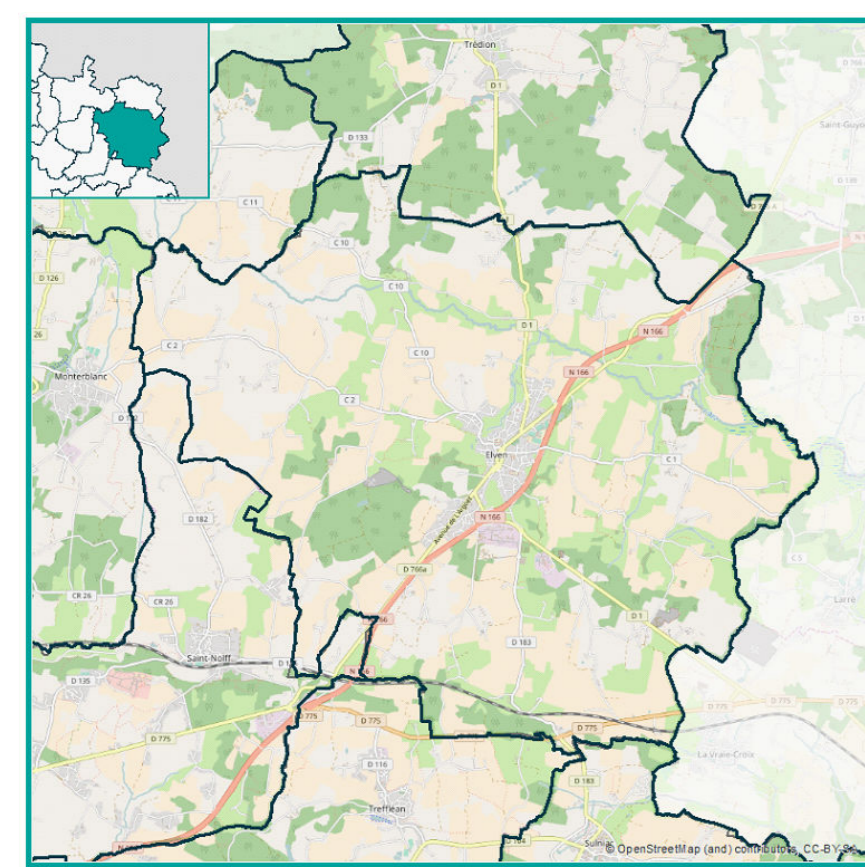
LARRE

Golfe du Morbihan - Vannes agglomération

COMMUNE D'ELVEN

SERVITUDES D'UTILITE PUBLIQUE

Plan de situation



Fait le 3 octobre 2019  
Sources : © Cadastre DGI 2018  
Echelle : 1/12500e














SAINT-NOLFF

TREFFLEAN

SULNIAC

LA VRAIE CROIX

**Servitudes**

-  AC1 Monument Classé
-  AC1 Monument Inscrit
-  AC1 Servitude de protection des monuments historiques
-  I4 Périmètre de servitude autour d'une ligne électrique aérienne ou souterraine
-  PM1 Plan de prévention des risques naturels prévisibles
-  PT1 Servitude de protection des centres de réception radioélectrique contre les perturbations électromagnétiques
-  PT2 Servitude de protection des centres radioélectriques d'émission et de réception contre les obstacles
-  PT3 Servitude attachée aux réseaux de télécommunication
-  T1 Servitude relative aux voies ferrées
-  T4 T5 Servitudes aéronautiques de balisage et de dégagement de l'aérodrome de Vannes Meucou
-  T4 T5 Servitudes aéronautiques de balisage et de dégagement de l'aérodrome de Vannes Meucou
-  T7 Servitude établie à l'extérieur des zones de dégagement (totalité du territoire)
-  Limites communales

**Cadastre**

-  Limites communales
-  Limites communales
-  Parcelles
-  Bâti dur
-  Bâti léger