






**PLAN DE PREVENTION DES RISQUES INONDATION  
BASSIN VERSANT DU ST ELOI  
Zonage réglementaire**

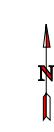
Date d'approbation : 14 Juin 2010

Signature :   
François PHILIZOT

**Légende**

Zonage réglementaire  
 Zones urbanisées à fortes contraintes  
 Champ d'expansion des crues à préserver

 Zones d'enjeux  
 limite de la crue morphogène  
 Limite de bassin versant



Echelle 1/10.000

Planche n°1

Reproduction interdite sans autorisation de la Préfecture de Morbihan  
 Service Cadastre - 57000 COCQUET  
 Service Cadastre - 57000 COCQUET